









ПЛАН ПАРЦЕЛАЦИЈЕ ЗА АУТО-ПУТ И ГАСОВОД ДИОНИЦЕ  
ВУКОСАВЉЕ - БРЧКО И БРЧКО - РАЧА- НА ТЕРИТОРИЈИ  
ГРАДА БИЈЕЉИНЕ

### ПЛАН ПАРЦЕЛАЦИЈЕ

**ЛЕГЕНДА:**

-  ГРАНИЦА ОБУХВАТА ПЛАНА  
 ГРАНИЦА ОПШТИНА  
 ПОСТОЈЕЋА ГРАНИЦА ПАРЦЕЛЕ  
 ПЛАНИРАНА ГРАНИЦА ПАРЦЕЛЕ  
 ПЛАНИРАНИ АУТО-ПУТ  
 ЗАШТИТНИ ПОЈАС ЗГРАДА ИНДИВИДУАЛНИХ СТАМБЕНИХ ОБЈЕКТА И ИНДИВИДУАЛНИХ СТАМБЕНО-ПОСЛОВНИХ ОБЈЕКТА  
 КООРДИНАТЕ ЛОМНИХ ТАЧКА ПЛАНИРАНЕ ГРАНИЦЕ ПАРЦЕЛЕ АУТО-ПУТА  
 КООРДИНАТЕ ЛОМНИХ ТАЧКА ЗАШТИТНОГ ПОЈАСА ЗГРАДА

ПРИЛОГ БР. 11.17.  
РАЗМЈЕРА: 1:1000  
децембар, 2019.